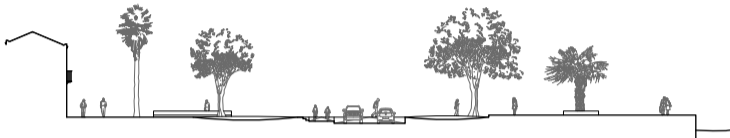


La piazzetta di ingresso Nord al Lungomare di Carloforte, attrezzata con cartellonistica informativa 'PERCORSI STORICO CULTURALI - 'Carloforte museo all'aperto' (vedi PP - progetto pilota). Possibile localizzazione di area attrezzata a giochi per bambini di piccole dimensioni.

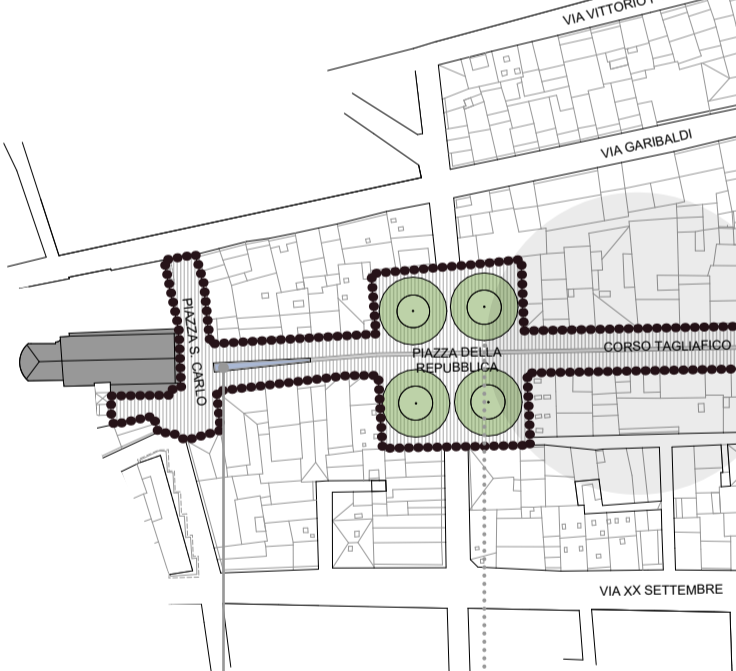
Asse via Santa Teresa, sottolineato dal disegno della pavimentazione, le strisce pedonali daranno continuità al percorso pedonale.

Asse via Santa Teresa, sottolinUn 'basamento' in lastra, fascia di rispetto degli ambiti di maggior rilievo storico e dei palazzi che ricorda l'antico marciapiede in pietra

Le nuove gradonate per lo stare. Dismissione del benzinaio, mantenendo l'invaso esistente contenuto dai cordoli, testimonianza della pavimentazione originale della marina. Area utilizzata per piccoli eventi.



Asse via Porcile, sottolineato attraverso il disegno della pavimentazione, le strisce pedonali daranno continuità al percorso pedonale.



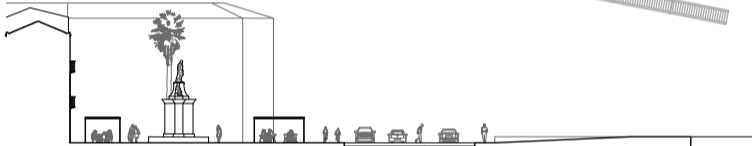
Nuovo elemento idraulico - una vasca di acqua - arricchisce piazza San Carlo e dà inizio alla definizione di un segno a terra che enfatizza l'asse storico

Asse Corso Agostino Tagliafico, una linea a terra risolve il drenaggio delle acque piovane della nuova pavimentazione rafforza l'asse storico, presente già dalla fine dell'800



La porta della "Diga Sanità" messa in risalto attraverso la nuova pavimentazione

Il belvedere sul mare, una terrazza ombreggiata, con sedute e attrezzature per lo stare

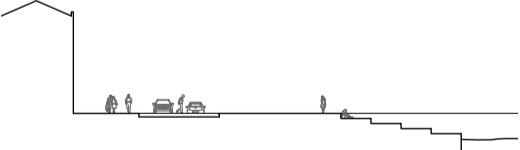


Accesso carrabile per le manovre di imbarco/sbarco.  
Accesso pedonale per le manovre di imbarco/sbarco  
demolizione delle attuali strutture sul molo per liberare traguardo visivo

PIAZZA CARLO EMANUELE III, la porta della città dal mare, per chi attracca lentamente al porto, si apre la vista della quinta scenica del sistema Piazza Carlo Emanuele III - Corso Tagliafico e in fondo la chiesa di San Carlo. Aperta, accessibile, attrezzata, accogliente dà il benvenuto al visitante.

Nuovo padiglione per info-point e servizi turistici.

pista ciclabile



Valorizzazione del Molo San Carlo con gradonata nell'acqua: nuova Darsenetta.

parcheggio porta sud- piantumazione nuove alberature